











## Le complexe concentrationnaire été 1944

|   |   |   |         |  |
|---|---|---|---------|--|
|  | voie ferrée                                       |    | R1 - R3 | rampes de déchargement ("sélection")             |
|  | route   |    |         | étangs et marais                                 |
|  | rivière   |  |         | zone d'intérêts du KL Auschwitz                  |
|  | grande chaîne de garde                            |   |         |  |
|  | sous-camp (Kommando)                              |   |         |  |
|  | B1 - B2 Bunkers (chambres à gaz provisoire)       |  | K1 - KV | crématoires et chambres à gaz                    |
|   | C1 - C2 "Canada" (entrepôts des biens confisqués) |   | A       | "Arbeit Macht Frei" (portail)                    |
|   | W ateliers  |   | E       | agrandissement prévu du Stammlager               |
|   | H entrepôt de bois Holzoff                        |   | U       | usine d'armement Krupp A.G., puis Union-Werke    |
|   | B entrepôt de matériaux de construction Bauhof    |   | Dest    | entreprise d'exploitation de sable et de gravier |
|   |   |   | DA      | démantèlement d'avions abattus (04/12-1944)      |